

## Croquis de Búlder en el Cantu de Teverga. Asturias

**Cómo llegar:** Desde Oviedo, coger la A-63 dirección Grao y La Espina. Nos salimos unos 10 km más tarde aproximadamente, en Trubia (salida 9) y cogemos la nacional 634. Atravesamos Trubia y seguimos dirección Proaza. Unos 5 kilómetros más adelante nos desviamos a la derecha hacia Teverga. Pasado el Túnel de Valdeceresales, seguimos un kilómetro aproximadamente hasta el pueblo de Entrago. En este último tramo debemos, prestar atención hacia las casas de la derecha, ya que pasada la Panadería “La Rápida”, debemos coger la primera desviación a la izquierda, para entrar al pueblo de Entrago.



Primer desvío

Para poder llegar al parking más cercano a la zona de búlder, lo mejor será guiarse por las siguientes fotografías, que marcan las direcciones en todos los cruces que nos encontraremos dentro del pueblo.





[elromocaliente.blogspot.com](http://elromocaliente.blogspot.com)



[elromocaliente.blogspot.com](http://elromocaliente.blogspot.com)



[elromocaliente.blogspot.com](http://elromocaliente.blogspot.com)



Enfrente del parking

Desde el parking seguimos por la pista unos 50 metros y cogemos un sendero que sale a la derecha, donde indica la fotografía.




Caminamos por el sendero, pasamos una portilla metálica, que debe dejarse cerrada, y dejando a la izquierda una casa derruida, comenzamos a subir por el monte, tomando como referencia un árbol que veremos a la derecha, que se encuentra a 50 m. del bloque principal.



# CROQUIS GENERAL DE LOS BLOQUES



# BLOQUE PRINCIPAL



CARA B


elromocaliente.blogspot.com



elromocaliente.blogspot.com






# ZONA HAPPY





## BLOQUES DISPERSOS





BLOQUE SOLITARIO. EL QUEMAU (situado a unos 60 m del parking)

Para llegar, desde el parking, en vez de desviarnos a coger el sendero a la derecha, seguimos la pista de tierra hacia arriba. El bloque está a la izquierda del camino.

